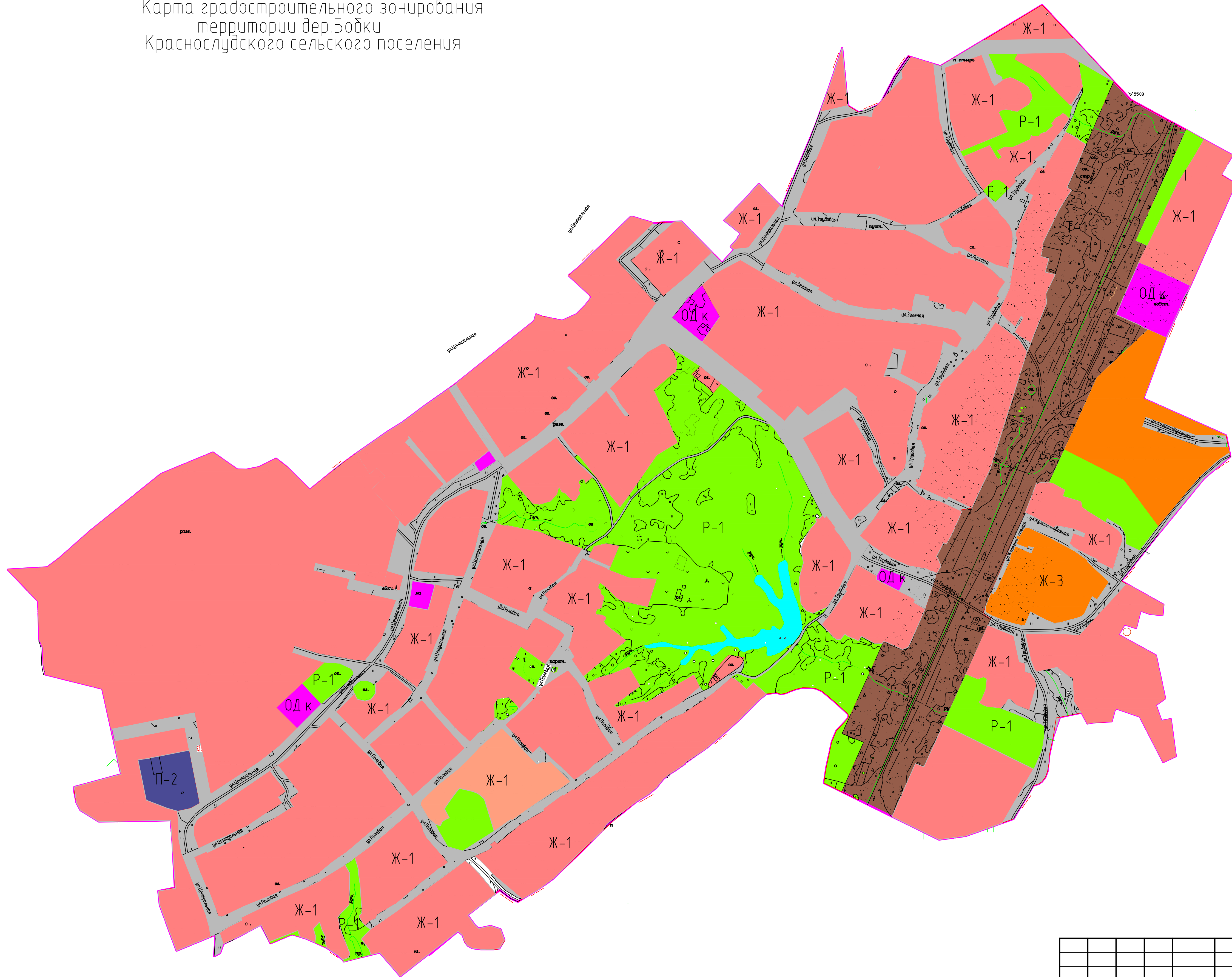


Карта градостроительного зонирования
территории дер.Бобки
Красносудского сельского поселения




УСЛОВНЫЕ ОБОЗНАЧЕНИЯ

ГРАНИЦЫ

 Границы населенных пунктов

Жылые зоны:

 Зона ведения личного подсобного хозяйства

☐ Индивидуальная жилая застройка

 Зона смешанной застройки

Общественно-деловая зона

Комплексная общественно-деловая зона

Зона сельскохозяйственного использования

Ж-2 Садоводства и огородничества

Производственная зона

П-2 Зона промышленных объектов II класса вредности

Производственная зона

Т-1 Зона объектов железнодорожного транспорта


Рекреационные зоны



P-1 Озеленение общего пользования

Объекты инженерной и транспортной инфраструктуры

Ось идиш дороз

Иные территории (планировочные ограничения)

 Служебные защитные зоны (СЗЗ)

						01/12-2013				
						Пермский край, Добрянский муниципальный район, Краснослудское сельское поселение				
Изм.	Кол.уч.	Лист	№ док.	Подп.	Дата	Правила землепользования и застройки Краснослудского сельского поселения Добрянского муниципального района Пермского края	Стадия	Лист	Листов	
							ГП			
ГИП		Камаев			2.2014					
Разработал		Львова			2.2014		Карта градостроительного зонирования территории дер.Бодки Краснослудского сельского поселения М 1:2000	ООО "Люцетта"		